

# OKRESNÝ ÚRAD MICHALOVCE

POZEMKOVÝ A LESNÝ ODBOR


Sama Chalupku č. 18, 071 Michalovce

Číslo spisu

OU-MI-PL.O-2022/000246-032

Michalovce

05. 12. 2022



## Rozhodnutie

o zmene hraníc poľovného revíru Ondava Moravany

### Popis konania / Účastníci konania

Okresný úrad Michalovce, pozemkový a lesný odbor, ako vecne príslušný orgán štátnej správy poľovníctva v zmysle zákona č. 274/2009 Z.z. o poľovníctve a o zmene a doplnení niektorých zákonov v znení neskorších predpisov (ďalej len zákon o poľovníctve), na základe žiadosti Ing. Michala Štefančíka, Timravy 5, Michalovce, Michala Tušima, Lesné 58, Ing. Jaroslava Jevčáka, Petrovce nad Laborcom 119, ako splnomocnencov vlastníkov dotknutých poľovných pozemkov zvolených na zhromaždení vlastníkov dňa 25.4.2019, a Ing. Dušana Krnáča, J. Švermu 5, Michalovce a Ing. Štefana Tokára, Tyršová 55, Sobrance ako splnomocnených zástupcov vlastníkov spoločného poľovného revíru Ondava Moravany zvolených na zhromaždení dňa 9.8.2019 v zmysle § 5 zákona o poľovníctve, o zmenu hraníc spoločného poľovného revíru (PR) Ondava Moravany, v súlade s § 46 a § 47 zákona č. 71/1967 Zb. o správnom konaní v znení neskorších predpisov (ďalej len správny poriadok) rozhodol takto:

### Výrok

m e n í

podľa §§ 9 a 10 zákona o poľovníctve, poľovný revír Ondava Moravany uznaný rozhodnutím Lesného úradu Michalovce č. 466/1994-Št zo dňa 12.9.1994, ktoré nadobudlo právoplatnosť dňa 25.10.1994, rozhodnutím Okresného úradu v Michalovciach, odboru pozemkového, poľnohospodárskeho a lesného hospodárstva č. 97/011 05-ST zo dňa 17.11.1997 a rozhodnutím Okresného úradu v Michalovciach, odboru pozemkového, poľnohospodárskeho a lesného hospodárstva č. 97/001295-ST zo dňa 24.11.1997, ktoré nadobudlo právoplatnosť dňa 17.4.1998 nasledovne:

Z poľovného revíru ONDAVA Moravany sa odčleňujú pozemky v katastrálnom území

Katastrálne územie Poľnohos.. pozemky

(v ha) Lesné

pozemky

Vodná plocha

Vinice-záhrady

Ostatná plocha Zastavaná plocha Výmera spolu

(v ha)

Lesné 24, 7415 77, 1551 0, 9788 0, 6659 103, 5413

Suché 4, 2125 36, 4664 40, 6789

Pozdišovce 70, 4951

70, 4951

Moravany 886, 7935 68, 5862 17, 7934 78, 7362 1051, 9093

Rakovce nad Ondavou 12, 3267 62, 2785 0, 9109 75, 5161

Horovce 722, 7688 0, 1108 22, 3764 60, 5863 805, 8423

Tušice 448, 0778 17, 0523 21, 9661 487, 0962

Tušická Nová Ves 342, 1256 13, 2982 3, 9608 359, 3846

Trhovište 84, 1621 2, 2453 1, 2877 87, 6951

Kat. územie Pol'. pozemky Lesné pozemky Vodná plocha Vinice, záhrady Ostatná plocha Zastavaná plocha Výmera spolu (ha)

Nižný Hrušov 0, 1549 15, 5122 0, 0970 15, 7641

Božčice 35, 5390 2, 1174 2, 3275 39, 9839

Dvorianky 73, 8262 1, 0841 0, 9170 75, 8273

SPOLU 2634, 5737 331, 0585 77, 8568 170, 0903 3213, 7342

Celková výmera odčlenených poľovných pozemkov je 3213, 7342 ha.

Nová výmera poľovného revíru ONDAVA MORAVANY po odčlenení je nasledovná:

Orná pôda a TTP : 1102, 4722 ha

Lesné pozemky : 164, 3567 ha

Vodná plocha : 26, 6784 ha

Ostatná plocha : 56, 5227 ha

Celková výmera revíru po odčlenení je 1350, 0300 ha

Hranica PR Ondava Moravany sa v zmenenej časti mení nasledovne:

Severná hranica: od východiskového bodu ( nezmenený ) smerom na východ pokračuje potokom po Rakovskej debre ( hranica katastrálneho územia Rakovec nad Ondavou ) až po juhovýchodný okraj dielca 3565 (staré označenie 565 ). Tu pokračuje hranica PR Ondava Moravany JV smerom hranicou katastrálnych území Rakovec nad Ondavou a Lesné pod južným okrajom dielcov 566, 568 a 569 až na severovýchodný okraj dielca 570 A.

Východná hranica: Odtiaľ pokračuje južným smerom po lesnej zemnej ceste ( hranica katastrálnych území Rakovec nad Ondavou a Suché východným okrajom dielcov 570 A, cez dielce 573 a 574 a západným okrajom dielcov 575, 581, 587, 588B, až po juhozápadný okraj dielca 588 A.

Južná hranica: od JZ okraja dielca 588 A pokračuje juhozápadným smerom južným okrajom dielcov 656, 650 A , 651 až po juhozápadný okraj dielca 651. Tu sa lomí a pokračuje severným smerom po západnom okraji dielca 651 až po juhovýchodný okraj dielca 652 B. Tu sa lomí a pokračuje západným smerom po poľnej ceste von z lesa k stožiaru vysokého napätia, kde sa lomí a pokračuje severným smerom až na spevnenú poľnú cestu, ktorá tvorí zároveň katastrálnu hranicu medzi kat. územiami Moravany a Rakovec nad Ondavou. Tu sa lomí a pokračuje smerom na západ poľnou cestou ( hranica k.ú. Rakovec nad Ondavou a Moravany ) až na štátnu cestu Moravany – Rakovec nad Ondavou II/554. Po tejto ceste pokračuje severným smerom až k obci Rakovec nad Ondavou po kanál Batovec, kde sa lomí a pokračuje juhozápadným a západným smerom kanálom Batovec až po sútok s riekou Ondava.

Západna hranica: Severným smerom pokračuje proti prúdu rieky Ondava až na úroveň topoľovej aleje ( hranica E-KN parciel číslo 1-2145/93 a 1-2415/96 k.ú. Rakovec nad Ondavou ). Tu sa stáča smerom na východ a pokračuje hranicou uvedených parciel na staré koryto rieky Ondava kde sa stáča a pokračuje po starom koryte na topoľovú alej. Po topoľovej aleji pokračuje severovýchodným smerom až k mostíku na melioračnom kanále po ktorom pokračuje SV smerom až po most na št. ceste Trhovište – N. Hrabovec pod osadou Ričijov (východiskový bod - okresná a krajská hranica ).

### Odôvodnenie

Tunajší úrad obdržal dňa 30.4.2019 žiadosť Ing. Michala Štefančíka, Timravy 5, Michalovce, Ing. Jaroslava Jevčáka, Petrovce nad Laborcom 119 a Michala Tušima, Lesné 58, ako vlastníkov a splnomocnených zástupcov dotknutých poľovných pozemkov v zmysle zhromaždenia vlastníkov zo dňa 25.4.2019, o zmenu hraníc PR Ondava Moravany. K žiadosti bola doložená notárska zápisnica zo zhromaždenia vlastníkov dotknutých pozemkov zo dňa 25.4.2019

a súhlasné stanovisko poľovníckeho združenia ( PZ ) Rakovec v zastúpení Ladislavom Mikitovičom so zmenou hraníc PR Ondava Moravany a výpis z uznesenia z členskej schôdze ( ČS ) PZ Rakovec konanej dňa 24.4.2019.

Po preverení podkladov žiadosti o zmenu hraníc PR Ondava Moravany tunajší úrad vyzval v zmysle § 19 ods. 3 správneho poriadku listom č. OU-MI-PLO-2019/008438/1 zo dňa 15.5.2019 žiadateľov o doplnenie podania. Zároveň rozhodnutím č. OU-MI-PLO-2019/008438/2 zo dňa 15.5.2019 tunajší úrad v zmysle § 29 ods. 1 správneho poriadku prerušil konanie vo veci žiadosti o zmenu hraníc PR Ondava Moravany. Dňa 24.5.2019 obdržal tunajší úrad od PZ Rakovec v zastúpení Ing. Martinom Sojkom upozornenie na nezákonný postup v prípade vykonania zmeny hraníc PR Ondava. V uvedenom upozornení okrem iného namietali, že súhlas PZ Rakovec so zmenou hraníc PR Ondava Moravany, ktorý bol doručený na tunajší úrad, bol získaný v rozpore so zákonom o poľovníctve, upozornili aby tunajší úrad vykonal dozor nad zvolaním zhromaždenia vlastníkov poľovných pozemkov v revíroch vrátane PR Ondava, pri ktorých by malo dôjsť k zmene hraníc a dohliadol na zákonný priebeh týchto zhromaždení a rozhodnutí prijatých na nich. Ďalej upozornili, že konania na Okresnom úrade Košice, pozemkovom a lesnom odbore a na súdne žaloby ohľadom členskej schôdze 24.4.2019.

Dňa 21.6.2019 v elektronickej forme a 26.6.2019 v písomnej forme bola tunajšiemu úradu doručená žiadosť o predĺženie lehoty na doplnenie podania o 60 dní. Tunajší úrad listom č. OU-MI-PLO-201/008438/3 zo dňa 27.6.2019 súhlasil s predĺžením lehoty do 15.8.2019.

Dňa 12.8.2019 bolo doručené na tunajší úrad Advokátskou kanceláriou Slamka a Partners s.r.o., ktorá prevzala právne zastupovanie Ing. Martina Sojku, Čordáková 1220/46, Košice, oznámenie o nezákonnom zvolaní a konaní zhromaždenia vlastníkov poľovných pozemkov v spoločnom poľovnom revíri Ondava Moravany, ktoré sa konalo dňa 9.8.2019. Dňa 15.8.2019 bolo doručené na tunajší úrad doplnenie podania o súhlas vlastníkov spoločného PR Ondava Moravany v zastúpení Ing. Dušanom Krnáčom a Ing. Štefanom Tokárom - splnomocnencami zo zhromaždenia vlastníkov poľovných pozemkov zo dňa 9.8.2019, so zmenou hraníc PR Ondava Moravany. Ďalej bolo podanie doplnené o notársku zápisnicu zo zhromaždenia vlastníkov pozemkov zo dňa 9.8.2019, o oznámenie vlastníkov spoločného PR Ondava Moravany v zastúpení Ing. Krnáča a Ing. Tokára o zániku zmluvy o užívaní PR Ondava Moravany výpoveďou z dôvodu nedodržania podmienok zmluvy v zmysle § 17 ods. 1 písm. f) zákona o poľovníctve, o výzvu Ing. Krnáča a Ing. Jevčáka ako splnomocnencov zo zhromaždenia vlastníkov spoločného poľovného revíru Ondava Moravany zo dňa 26.10.2017 pre PZ Rakovec na úhradu náhrady za postúpenie užívania poľovného revíru, ktorú prevzal dňa 3.5.2019 Juraj Talnagý a dňa 2.5.2019 Ladislav Mikitovič a uznesenie a zápisnicu z výročnej členskej schôdze PZ Rakovec zo dňa 24.4.2019. Dňa 16.8.2019 obdržal tunajší úrad na vedomie oznámenie splnomocnencov Ing. Krnáča a Ing. Tokára o zániku nájomnej zmluvy na užívanie PR Ondava Moravany výpoveďou z dôvodu nedodržania podmienok zmluvy zaslané PZ Rakovec, ktoré prevzal dňa 15.8.2019 Ladislav Mikitovič. K oznámeniu bola doložená aj fotokópia podacieho lístka zo dňa 16.8.2019. Dňa 21.8.2019 doručilo PZ Rakovec v zastúpení Ladislavom Mikitovičom v zmysle § 17 ods. 2 zákona o poľovníctve, oznámenie o zániku zmluvy medzi PZ Rakovec a vlastními spoločného poľovného revíru Ondava Moravany. Zároveň 21.8.2019 tunajší úrad obdržal od advokátskej kancelárie Slamka a Partners s.r.o. oznámenie o neplatnosti výpovede, v ktorom namietajú, že výpoveď vlastníkov je neplatná lebo nepreukázali, že by si PZ Rakovec neplnilo svoje povinnosti a že výpoveď je podaná v rozpore s podmienkami zmluvy čl. VII bod 7.3. Ďalej namietali, že zhromaždenie vlastníkov zo dňa 9.8.2019 je neplatné a nezákonné a žiadali aby tunajší úrad prerušil akékoľvek konania v súvislosti so zhromaždením a výpoveďou. Dňa 22.8.2019 zaslalo tunajšiemu úradu PZ Rakovec v zastúpení Ing. Martinom Sojkom žiadosť o prerušenie konania a žalobu zaslanú na Okresný súd Košice II. PZ Rakovec v zastúpení Ing. Martinom Sojkom zastúpené advokátskou kanceláriou JUDr. Melánia Butkovská o určenie, že nájomný vzťah trvá a že výpoveď je neplatná.

Tunajší úrad formou verejnej vyhlášky č. OU-MI-PLO-2019/008438/4 zo dňa 21.8.2019 oznámil v zmysle § 18 ods. 3 správneho poriadku, vlastníkom v kat. územiach v ktorých sa nachádza PR Ondava Moravany začatie konania vo veci žiadosti splnomocnencov ako aj vlastníkov dotknutých pozemkov o zmene hraníc PR Ondava Moravany a nariadil v zmysle §§ 3, 21, 22, 32 a 33 správneho poriadku na prejednanie veci ústne jednanie na deň 11.9.2019. Dňa 2.9.2019 tunajší úrad obdržal od advokátskej kancelárie Slamka a Partners s.r.o. zastupujúcej Ing. Martina Sojku, Čordáková 1220/46, Košice a JRD Rakovec s.r.o. námietky voči konaniu o zmene hraníc v spoločnom poľovnom revíri Ondava Moravany a žiadosť o prerušenie konania z dôvodu posúdenia viacerých predbežných otázok, a to platnosť/neplatnosť členskej schôdze zo dňa 24.4.2019 a platnosť/neplatnosť výpovede a zhromaždenia vlastníkov zo dňa 9.8.2019.

Vzhľadom na skutočnosť, že tunajší úrad dostával námietky, stanoviská a podnety od PZ Rakovec v zastúpení Ing. Martinom Sojkom ( odvolaný z funkcie predsedu na výročnej členskej schôdzi PZ Rakovec dňa 24.4.2019 ale v LGIS-e stále vedený ako štatutár PZ Rakovec ) ako aj od PZ Rakovec v zastúpení Ladislavom Mikitovičom ( zvolený za predsedu PZ Rakovec na výročnej členskej schôdzi dňa 24.4.2019 ), tunajší úrad požiadal dňa 3.9.2019 o písomne stanovisko Ministerstvo pôdohospodárstva a rozvoja vidieka ( MPaRV ) ako ústredného orgánu štátnej správy poľovníctva k predmetnej veci s tým, že koho má tunajší úrad považovať za predsedu PZ Rakovec, a tým aj v

zmysle stanov za štatutára PZ Rakovec. Dňa 4.9.2019 tunajší úrad obdržal stanovisko MPaRV SR v ktorom sa okrem iného k predmetnej veci uvádza, že okresný úrad musí rešpektovať toho predsedu poľovníckeho združenia, ktorého poľovnícke združenie zvolilo. Funkcia predsedu poľovníckeho združenia nevzniká až zápisom do registra. Predseda poľovníckej organizácie sa ujíma svojej funkcie dňom zvolenia alebo iným dňom určeným pri jeho voľbe resp. dňom, ktorý vyplýva z interných pedpisov poľovníckej organizácie ( stanov ). Okresný úrad neposudzuje platnosť či neplatnosť jeho zvolenia a iba zapíše údaje o ňom do registra podľa § 34 ods. 1 písm. e/ zákona . Prípád voľby predsedu poľovníckej organizácie patri do kategórie zmien v poľovníckej organizácii. Zmeny údajov poľovníckej organizácie zapísaných v registri zákon vôbec neupravuje. K zmene týchto skutočností dochádza nezávisle od zápisu do registra, takže zápis akejkoľvek zmeny registrovaných údajov nemá konštitutívny účinok, iba deklaratórny a evidenčný. Zákon rieši iba zmenu stanov, aj k tej dochádza nezávisle od zápisu do registra. Na tunajší úrad sa dňa 10.9.2019 dostavil JUDr. VargaEštok zastupujúci Ing. Sojku a JRD Rakovec s.r.o. za účelom nahliadnutia do spisu 201/008438 týkajúceho sa zmeny hraníc PR Ondava Moravany. Uvedený spis mu bol poskytnutý a JUDr. Vargaeštok si vyhotovil mobilným telefónom fotodokumentáciu zo všetkých dokladov okrem dokladov doručených advokátskou kanceláriou Slamka a Partners s.r.o.

Dňa 11.9.2019 sa uskutočnilo v zmysle správneho poriadku na tunajšom úrade ústne jednanie vo veci žiadosti o zmenu hraníc PR Ondava Moravany. Na uvedenom jednaní podali svoje písomné stanoviská Ing. Krnáč, Ing. Stan-ko, Ing. Ranič a L. Mikitovič, ktorí súhlasili so zmenou hraníc PR Ondava Moravany. Svoje písomné stanovisko podal aj Ján Šandrej zástupca LPSPL Nižný Hrušov, v ktorom sa dotazuje, že ktoré združenie susedí s PZ Vlčia Hora a nájomnú zmluvu má PZ Rakovec podpísanú či ju majú rešpektovať. Písomne stanovisko na jednaní podal aj JUDr. Pavol VargaEštok, ktorý namietal prítomnosť Ing. Krnáča a L. Mikitoviča, upozornil na posúdenie predbežnej otázky, a to platnosť/neplatnosť členskej schôdze zo dňa 24.4.2019 a platnosť/neplatnosť výpovede a zhromaždenia vlastníkov zo dňa 9.8.2019, ďalej žiadal o prerušenie konania a doložil do spisu výpis z centrálneho registra poľovníckych organizácii PZ Rakovec zo dňa 9.9.2019, žaloby o neplatnosť členskej schôdze zo dňa 24.4.2019, odpoveď OU Košice , pozemkového a lesného odboru na sťažnosť pre porušenie zákona, rozhodnutie OU KE č. OU-KE-PLO-2019/028668-3 o prerušení konania, o žalobu PZ Rakovec v zastúpení Ing. Sojkom na okresný súd Michalovce voči Ing. Krnáčovi a L. Mikitovičovi a námietky Vladimíra Juhása, Alexeja Naščáka, Jána Naščáka, MVDr. Petra Olejníka, Vlastimila Juhása, Dušana Leška, Valérie Tul'akovej a Kvetoslavy Leškovej, voči konaniu o zmene hraníc PR Ondava Moravany, žiadosť o prerušenie konania a posúdenie predbežnej otázky.

Tunajší úrad následne rozhodnutím č. OU-MI-PLO-2019/008435/5 zo dňa 1.10.2019 prerušil v zmysle § 29 ods. 1 správneho poriadku, konanie vo veci žiadosti o zmenu hraníc poľovného revíru Ondava Moravany.

Dňa 8.10.2019 bolo od PZ Rakovec v zastúpení Ing. Martinom Sojkom doručené na tunajší úrad stanovisko okresného úradu Košice, pozemkového a lesného odboru ( OU, PaLO ), k funkcii predsedu PZ Rakovec.

Na uvedené zaslanie stanoviska OU Košice, PaLO odpovedal tunajší úrad listom č. OU-MI-PLO-2019/008436/6 dňa 22.10.2019.

Tunajší úrad dňa 10.6.2020 obdržal od PZ Rakovec v zastúpení Ladislavom Mikitovičom a Ing. Dušanom Krnáčom oznámenie, že vypovedali plnú moc JUDr. Melánii Butkovskej , ktorá doposiaľ zastupovala PZ Rakovec v zastúpení Ing. Martinom Sojkom vo veci správnej žaloby na Krajskom súde Košice pod číslom 7S/82/2019 a vo veci námietok voči povereniu poľovníckej organizácie ochranou a starostlivosťou o zver v PR Ondava Moravany, a zároveň doručili oznámenie od advokátskej kancelárie JUDr. JClíc. Tomáš Majerčák, Phd. , ktorá prevzala zastupovanie PZ Rakovec, že uvedenú žalobu na Krajskom súde vzali späť. Zároveň PZ Rakovec žiadajú o pokračovanie v konaní o zmene hraníc PR Ondava Moravany. Dňa 10.6.2020 bola na tunajší úrad doručená žiadosť Ing. Dušana Krnáča a Ing. Štefana Tokára, ako splnomocnencov vlastníkov poľovných pozemkov v PR Ondava Moravany, aby tunajší úrad pokračoval v konaní o zmene hraníc PR Ondava Moravany, nakoľko PZ Rakovec vzali späť žaloby na Krajskom súde Košice vo veci vyradenia zmluvy na užívanie PR Ondava Moravany a vo veci platnosti zhromaždenia vlastníkov poľovných pozemkov v PR Ondava Moravany zo dňa 9.8.2019.

Na žiadosť PZ Rakovec a Ing. Krnáča a Ing. Tokára o pokračovanie v konaní o zmene hraníc PR Ondava odpovedal tunajší úrad listom č. OU-MI-PLO-2020/001391/1 dňa 15.7.2020 tým, že vzhľadom na to , že tunajšiemu úradu neboli doručené uznesenia Krajského súdu Košice nie je možné zatiaľ pokračovať v konaní o zmene hraníc PR Ondava Moravany.

Dňa 8.10.2020 bolo tunajšiemu úradu doručené uznesenie Krajského súdu Košice č. 7S/82/2019 zo dňa 5.10.2020 o zastavení konania o preskúmaní zákonnosti opatrenia tunajšieho úradu vo veci vyradenia zmluvy na užívanie PR Ondava Moravany. Dňa 10.11.2020 bola k predmetnému uzneseniu Krajského súdu Košice č. 7S/82/2019 doručená tunajšiemu úradu doložka právoplatnosti s právoplatnosťou 8.10.2020.

Dňa 18.10.2022 doručil na tunajší úrad splnomocnenec vlastníkov poľovných pozemkov v PR Ondava Moravany Ing. Krnáč uznesenie Okresného súdu Košice II č. 24C/45/2019 zo dňa 19.11.2020 o zastavení konania vo veci

trvania nájomného vzťahu a platnosti výpovede a doložku právoplatnosti tohto uznesenia s právoplatnosťou dňa 8.10.2022.

Na základe vyššie uvedeného tunajší úrad, vzhľadom na to, že pominuli prekážky pre ktoré bolo konanie prerušené, listom zo dňa 2.11.2022 doručenej formou verejnej vyhlášky v zmysle § 79 ods. 3 zákona o poľovníctve a § 26 správneho poriadku oboznámil účastníkov konania, dotknuté orgány a organizácie o pokračovaní v konaní o zmene hraníc PR Ondava Moravany podľa § 29 ods. 4 správneho poriadku. Zároveň určil, že účastníci konania môžu svoje pripomienky a návrhy uplatniť do 3 dní od doručenia oznámenia u konajúceho správneho orgánu, s možnosťou pred vydaním rozhodnutia vyjadriť sa k podkladu rozhodnutia i spôsobu jeho zistenia, prípadne navrhnúť jeho doplnenie. V stanovenej lehote nebolo tunajšiemu úradu doručené žiadne stanovisko k oboznámeniu o pokračovaní v konaní. Žiadatelia predložili potrebné náležitosti v zmysle § 10 ods. 4 zákona o poľovníctve a uhradili správny poplatok v zmysle položky 39 písm. b/ zákona č. 145/1995 Z.z. o správnych poplatkoch v znení neskorších predpisov. V zmysle § 29 ods. 4 správneho poriadku správny orgán v konaní pokračuje z vlastného podnetu alebo na podnet účastníka konania, len čo pominuli prekážky, pre ktoré sa konanie prerušilo.

V zmysle § 9 zákona o poľovníctve zmenu hranice poľovného revíru možno vykonávať

- a) po zániku zmluvy v dotknutých poľovných revíroch
- b) v čase platnosti zmlúv v dotknutých poľovných revíroch, ak so zmenou súhlasia užívatelia týchto poľovných revírov a vlastníci dotknutých poľovných pozemkov v dotknutých poľovných revíroch podľa § 5, dotknutými poľovnými pozemkami sú tie, ktoré majú byť začlenené do iného poľovného revíru
- c) v čase platnosti zmlúv v jednom poľovnom revíri, ak so zmenou súhlasí užívateľ tohto poľovného revíru a vlastníci všetkých dotknutých poľovných revírov podľa § 5

V zmysle § 10 ods. 1 zákona o poľovníctve žiadosť o zmenu hranice uznaného poľovného revíru podľa § 9 môže podať vlastník poľovného revíru alebo vlastníci spoločného poľovného revíru, ak v doterajšom poľovnom revíri, po navrhnutej zmene poľovného revíru, zostanú dodržané podmienky podľa § 3 alebo sa dosiahne dodržanie týchto podmienok pričlenením zostávajúcich poľovných pozemkov k susednému revíru poľovnému revíru.

Na konanie o zmene hranice poľovného revíru je v zmysle § 10 ods. 2 zákona o poľovníctve príslušný okresný úrad, ktorý pôvodný poľovný revír uznal.

V zmysle § 79 ods. 3 zákona o poľovníctve, nakoľko je v konaní viac ako 20 účastníkov konania alebo zúčastnených osôb, toto rozhodnutie bude doručené verejnou vyhláškou podľa § 26 správneho poriadku.

Účastníci konania sú vlastníci poľovných pozemkov tvoriacich poľovný revír Ondava Moravany v katastrálnych územiach Moravany, Rakovec nad Ondavou, Tušice, Tušická Nová Ves, Suché, Lesné, Nižný Hrušov, Pozdišovce, Trhovište, Dvorianky, Horovce a Parchovany.

V zmysle § 26 ods. 2 správneho poriadku sa doručenie verejnou vyhláškou vykoná tak, že sa písomnosť vyvesí po dobu 15 dní na úradnej tabuli správneho orgánu. Posledný deň tejto lehoty je dňom doručenia.

Výmery poľovných pozemkov odčlenených od PR Ondava Moravany ako aj výmery poľovných pozemkov tvoriacich PR Ondava Moravany nie sú totožné s výmerami poľovných pozemkov podľa rozhodnutí Lesného úradu Michalovce č. 466/1994-Št zo dňa 12.9.1994, ktoré nadobudlo právoplatnosť dňa 25.10.1994, Okresného úradu v Michalovciach, odboru pozemkového, poľnohospodárskeho a lesného hospodárstva č. 97/01105-ST zo dňa 17.11.1997 a Okresného úradu v Michalovciach, odboru pozemkového, poľnohospodárskeho a lesného hospodárstva č. 97/001295-ST zo dňa 24.11.1997, ktoré nadobudlo právoplatnosť dňa 17.4.1998. Rozdielne výmery vyplývajú z modernejšieho a presnejšieho stanovenia výmer poľovných pozemkov.

Na základe vyššie uvedeného tunajší úrad rozhodol tak, ako je to uvedené vo výrokovej časti tohto rozhodnutia.

V zmysle § 10 ods. 6 zákona o poľovníctve nadobudnutím právoplatnosti rozhodnutia o zmene hraníc PR Ondava Moravany stráca platnosť predchádzajúce rozhodnutie o uznaní poľovného revíru.

Doručí sa - verejnou vyhláškou:

1. Vlastníci poľovných pozemkov v uznanom poľovnom revíri Ondava Moravany
2. Webová stránka Okresného úradu Michalovce

Príloha: 1. Mapa poľovného revíru Ondava Moravany a odčlenených pozemkov

Dátum vyvesenia písomnosti: .....

Dátum zvesenia písomnosti: .....

Za správny orgán:

**Poučenie**

Proti tomuto rozhodnutiu možno podať odvolanie do 15 dní od jeho doručenia na Okresný úrad Michalovce, pozemkový a lesný odbor, Sama Chalúpku 18, Michalovce. Právoplatné rozhodnutie je preskúmateľné súdom po vyčerpaní riadnych opravných prostriedkov.

JUDr. Monika Sabovčíková  
vedúca odboru

Informatívna poznámka - tento dokument bol vytvorený elektronicky orgánom verejnej moci

IČO: 00151866 Sufix: 10212

Doručuje sa

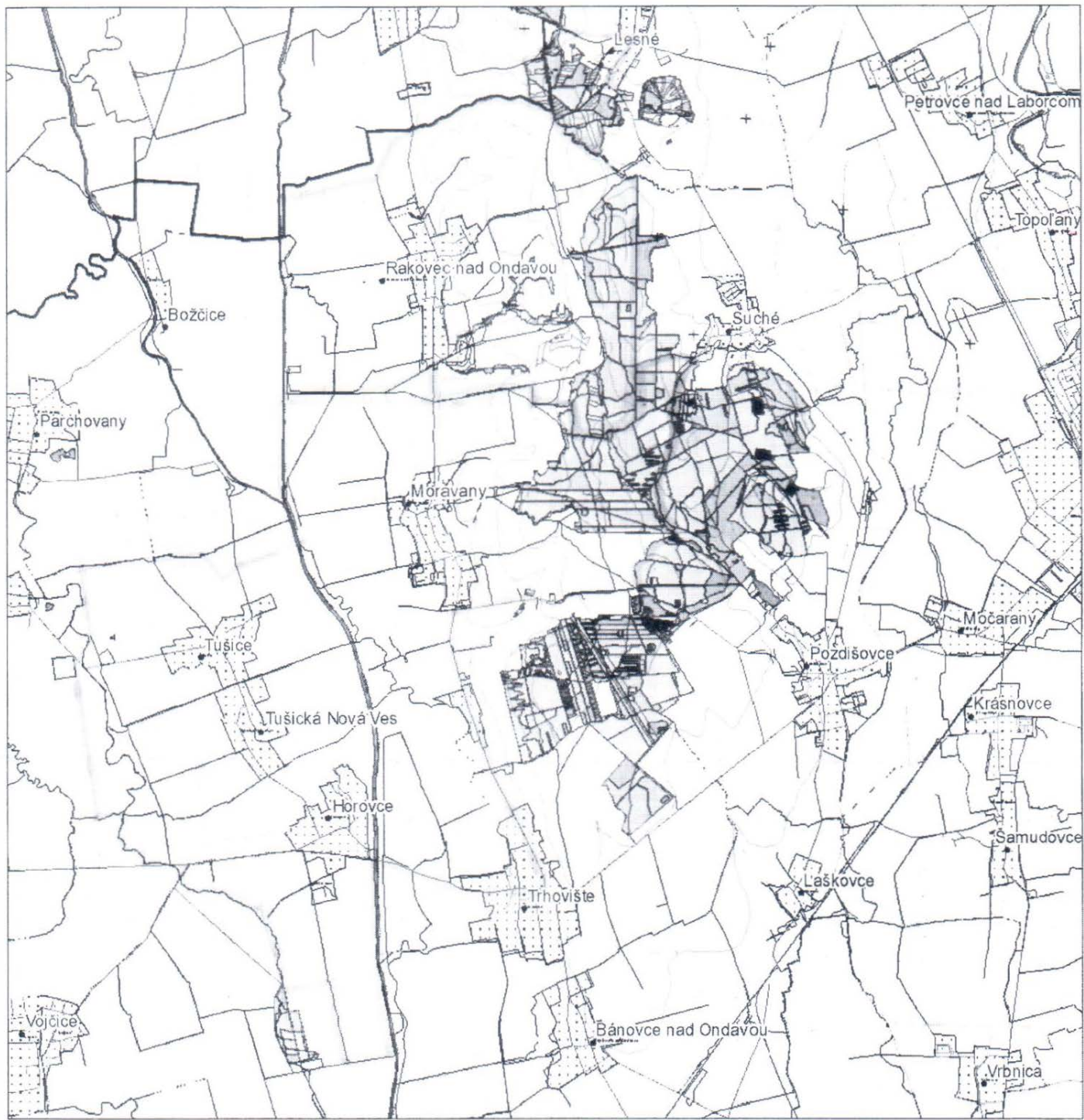
Obec Dvorianky, Lipová s.č. 79, o.č. 1, 076 62 Dvorianky, Slovenská republika

Obec Horovce, Horovce 25, 072 02 Horovce, Slovenská republika

Obec Lesné, Lesné 81, 071 01 Lesné, Slovenská republika

Obec Moravany, Moravany 98, 072 03 Moravany, Slovenská republika  
Obec Nižný Hrušov, Nižný Hrušov 520, 094 22 Nižný Hrušov, Slovenská republika  
Obec Parchovany, Hlavná ulica 470/22, 076 62 Parchovany, Slovenská republika  
Obec Pozdišovce, Pozdišovce 144, 072 01 Pozdišovce, Slovenská republika  
Obec Rakovec nad Ondavou, Rakovec nad Ondavou 209, 072 03 Rakovec nad Ondavou, Slovenská republika  
Obec Suché, Suché 150, 071 01 Suché, Slovenská republika  
Obec Trhovište, Trhovište 121, 072 04 Trhovište, Slovenská republika  
Obec Tušice, Tušice 130, 072 02 Tušice, Slovenská republika  
Obec Tušická Nová Ves, Tušická Nová Ves 167, 072 02 Tušická Nová Ves, Slovenská republika





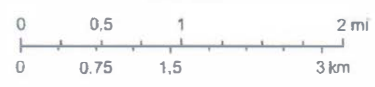
5. 12. 2022

- Vnádiská diviaka
- JPRL
- Ostatné lesné plochy
- Obce
- Okres
- Kraj

*Polovný územie  
ONDAVA MORAVANY*

*oblastením  
POZEMKY*

1:50 000



*Plánka kúpeľníckej  
ob. m. Ond. 1022/000246-FER  
zo dňa 5. 12. 2022*

© NLC Zvolen  
© NLC ZVOLEN

