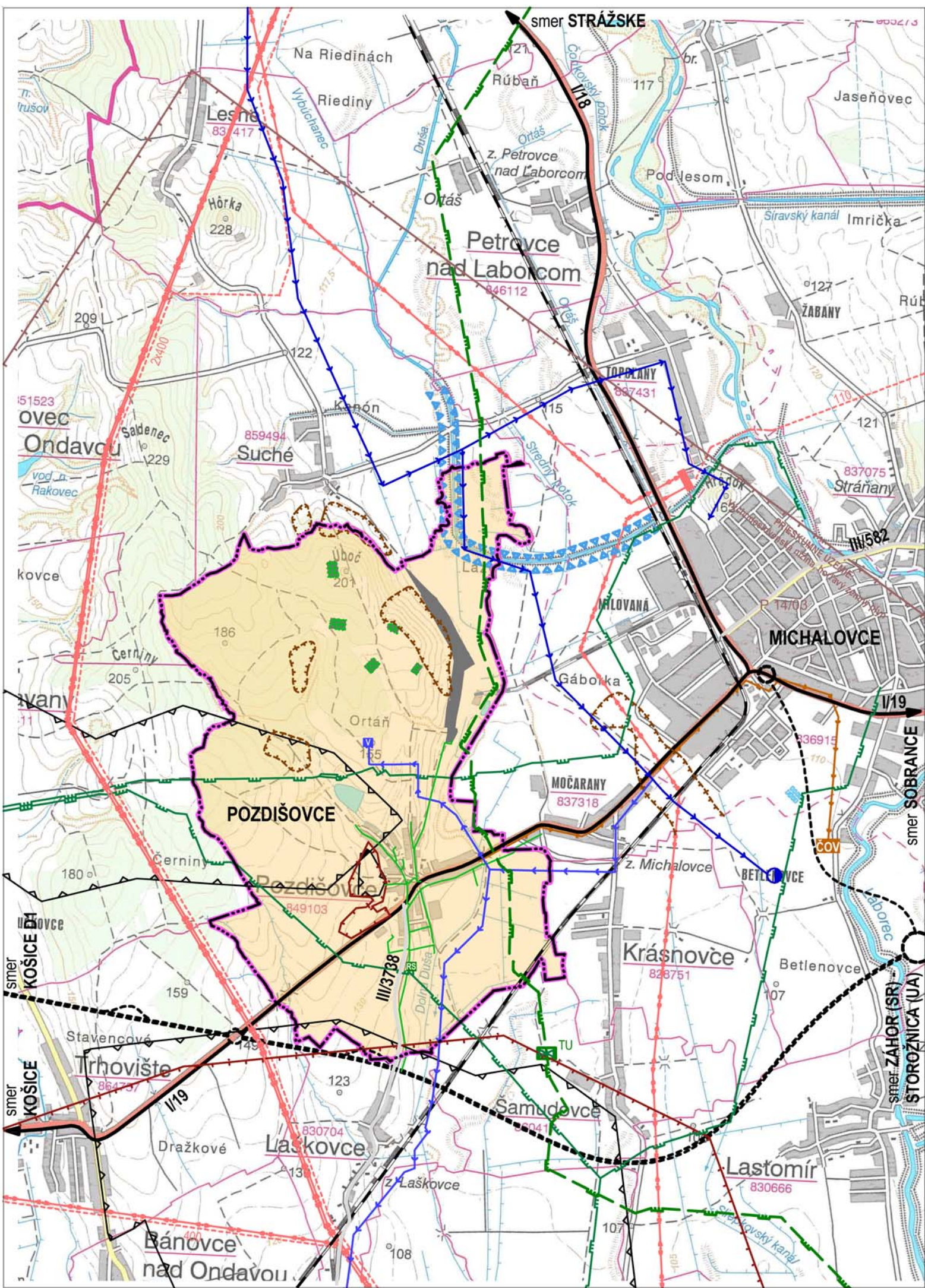





POZDIŠOVCE

ÚZEMNÝ PLÁN OBCE




STAV	NÁVRH	OPIS
		RIEŠENÉ KATASTRÁLNE ÚZEMIE
		CESTY I. A III. TRIEDY
		PLÁNOVANÁ DIAĽNICA D1 A DIAĽNIČNÉ STAVBY
		ŽELEZNIČNÁ TRAŤ KOŠICE - MICHALOVCE - HUMENNÉ NÁVRH OBNOVY ŽELEZNIČNEJ VLEČKY
		SANOVANÁ ČASŤ ENVIRONMENTÁLNEJ ZÁŤAŽE NÁVRH REVITALIZÁCIE OBJEKTOV ZÁŤAŽE, OBNOVA LESA
		P 14/03 PRIESKUMNÉ ÚZEMIE
		CHRÁNENÉ LOŽISKOVÉ ÚZEMIE DOBÝVACÍ PRIESTOR
		ELEKTRICKÉ VEDENIE 110 A 220 kV, TRANSFORMOVŇA 2x400 kV ELEKTRICKÉ VEDENIE (PODĽA ÚPN VÚC)
		PREPOJOVACÍ VTL PLYNOVOD POĽSKO - SLOVENSKO DN 1000, PN 7,35 MPa / TRAŤOVÝ UZÁVER PLYNU ŠAMUDOVCE
		VYSOKOTLAKOVÝ PLYNOVOD DN 150 A 200, PN 4,00 MPa / STREDOTLAKOVÝ PLYNOVOD DN 80 A REGULÁČNÁ STANICA POZDIŠOVCE - LAŠKOVCE
		SKUPINOVÝ KANALIZAČNÝ ZBERAČ A ČISTIAREŇ ODPADOVÝCH VÔD MICHALOVCE
		HLAVNÝ DIAĽKOVÝ PRIVOD VODY A ÚPRAVNÁ VODY
		SKUPINOVÝ PRIVÁDZAČ PITNEJ VODY A VODOJEM POZDIŠOVCE
		OCHRANNÁ HRÁDZA VODNÉHO KANÁLA DUŠA / ZOSUVNÉ ÚZEMIE



ÚZEMNÝ PLÁN OBCE POZDIŠOVCE - NÁVRH

SCHVAĽOVACIA DOLOŽKA
SCHVAĽOVACÍ ORGÁN: ZASTUPITELSTVO OBCE POZDIŠOVCE
ČÍSLO UZNESENIA:
DÁTUM SCHVÁLENIA:
ZÁVÄZNÁ ČASŤ VYHLÁSENÁ VZN č. ING. JÁN ČIŽMÁRIK
STAROSTA OBCE



OBSTARÁVATEĽ: OBEC POZDIŠOVCE	DÁTUM SPRACOVANIA: IX/2017
SPRACOVATELIA: Ing. arch. Anna Soročinová Ing. Juraj Jochmann Ing. Milan Kolesár Ing. Marek Dubiel	ADRESA: Rázusova 6 071 01 MICHALOVCE M ++421 915 60 95 95
ŠIRŠIE VZŤAHY	M 1:5 000
	1

